

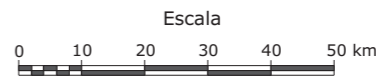


Plano de Manejo do Parque Estadual Turístico do Alto Ribeira - PETAR
Acessos

Legenda

-  Aeroporto
-  Rodoviária
-  Sede municipal
-  PETAR
-  Estrada pavimentada com pista dupla
-  Estrada pavimentada
-  Estrada não pavimentada



48°0'0" W

24°0'0" S